ПРАВИЛА ЗЕМЛЕПОЛЬЗОВАНИЯ И ЗАСТРОЙКИ

Карта градостроительного зонирования

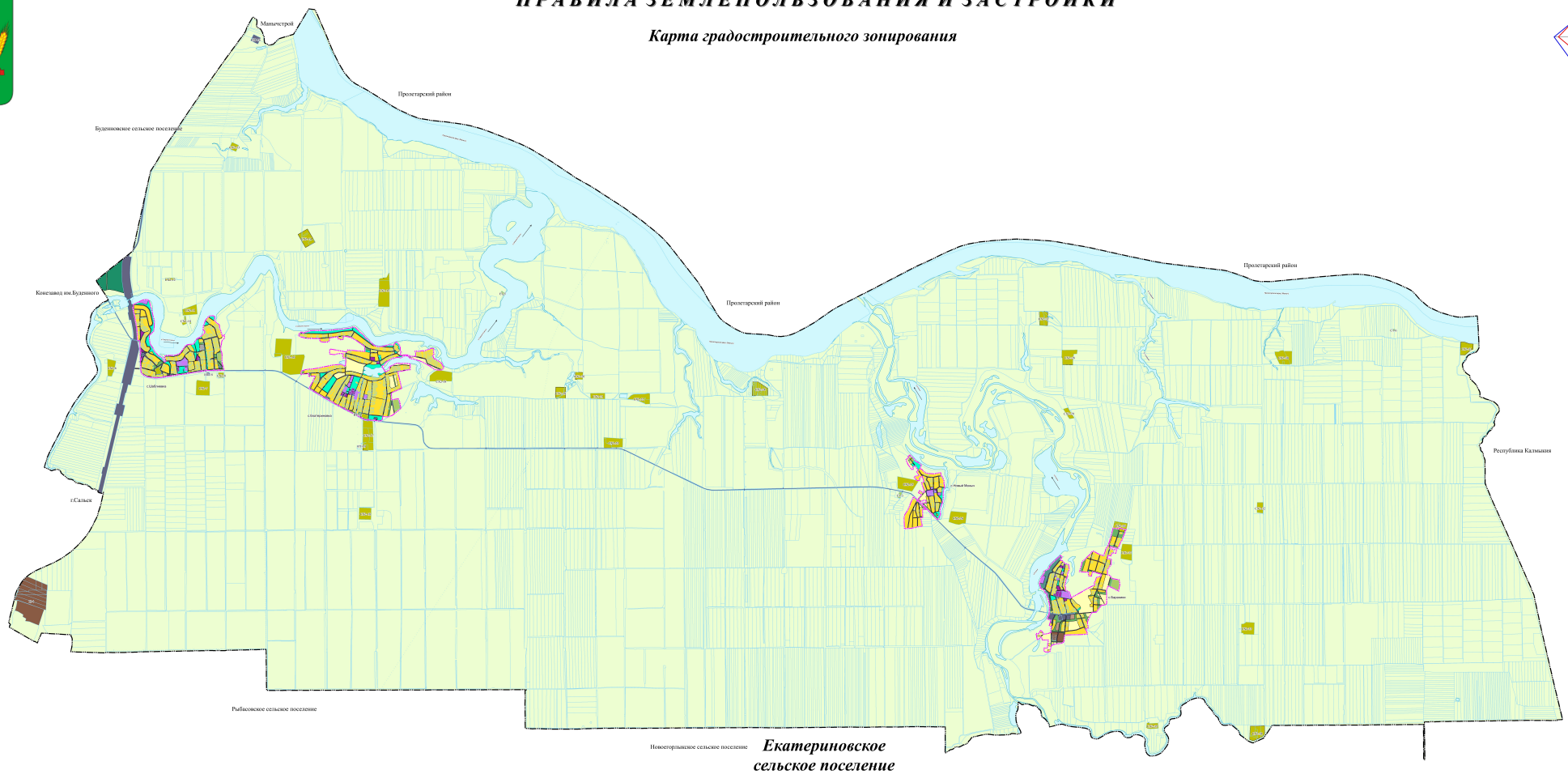

Екатериновское сельское поселение

МАСШТАБ 1 : 25 000

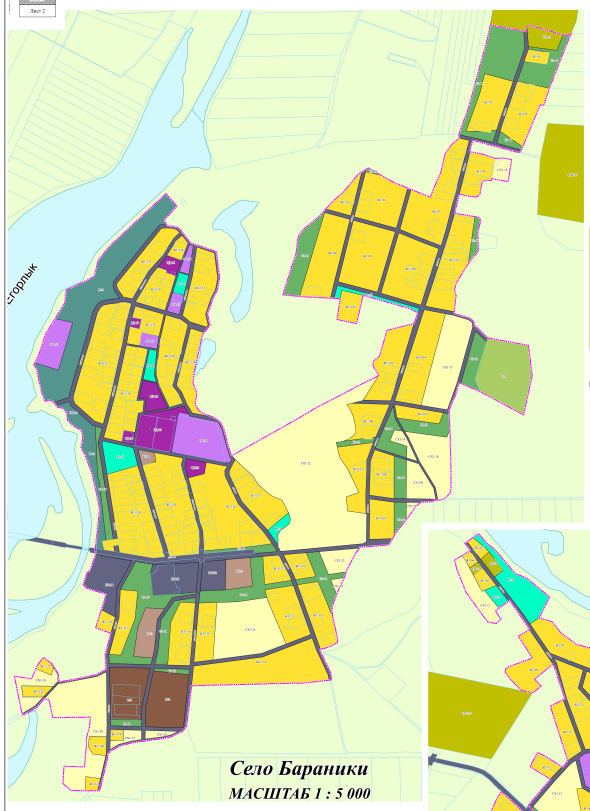

Село Баранники

МАСШТАБ 1 : 5 000

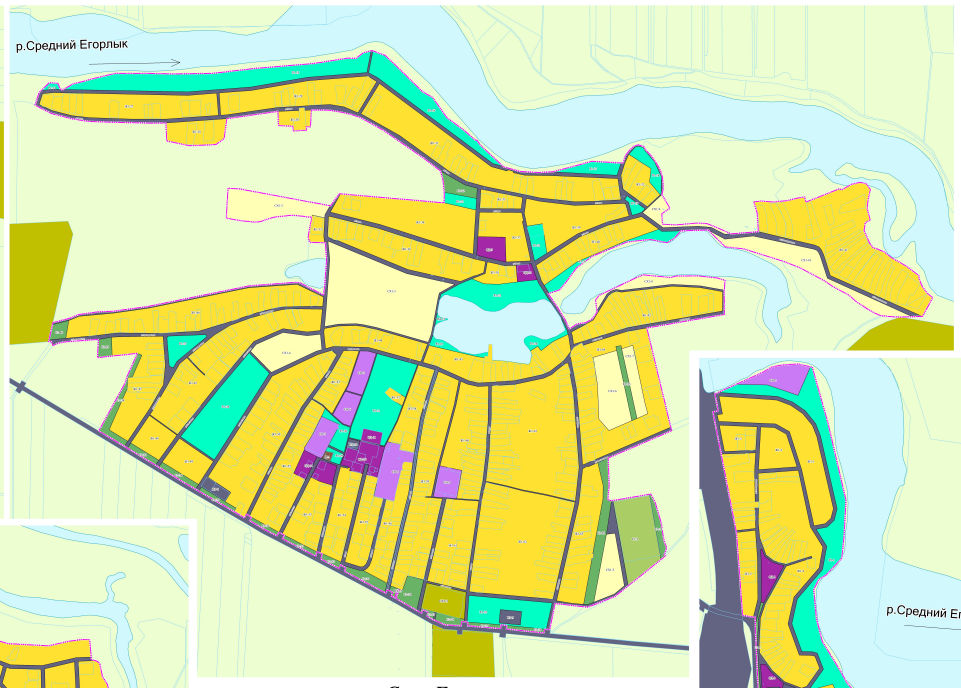

Село Екатериновка

МАСШТАБ 1 : 5 000

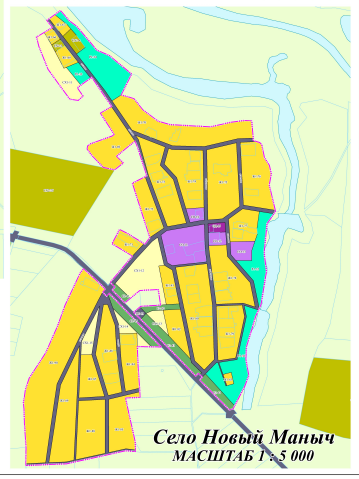

Село Новый Маныч

МАСШТАБ 1 : 5 000

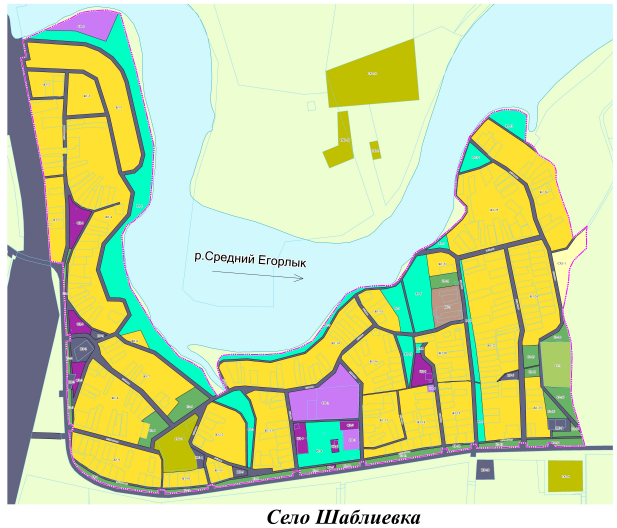

Село Шаблиевка

МАСШТАБ 1 : 5 000

УСЛОВНЫЕ ОБОЗНАЧЕНИЯ

Границы единиц административно-территориального деления

- Граница сельского поселения
- Граница населенного пункта

Территориальные зоны

- Ж1 — Зона застройки индивидуальными жилыми домами
- ОД — Многофункциональная общественно-деловая зона
- ОС2 — Зона специализированной общественной застройки
- П1 — Производственная зона
- КС — Коммунально-складская зона
- ИТ — Зона инженерной и транспортной инфраструктуры
- СХ1 — Зона сельскохозяйственного использования
- СХ2 — Производственная зона сельскохозяйственных предприятий
- Р1 — Зона озелененных территорий общего пользования (скверная, парки, сады, скверы, бульвары, городские леса)
- Р2 — Зона рекреационного назначения
- СН — Зона специального назначения
- Р3 — Зона озелененных территорий специального назначения
- *Земли, лесного фонда
- *Территории, регламенты на которые не устанавливаются или не распространяются
- *Земли, покрытые поверхностными водами
- Участки, учтённые в ЕГРН

Примечание:
1. Действие градостроительного регламента не распространяется на земельные участки:
- в границах территорий памятников и ансамблей, включенных в единый государственный реестр объектов культурного наследия (памятников истории и культуры) народов Российской Федерации, а также в границах территорий памятников или ансамблей, которые являются выявленными объектами культурного наследия и режимов содержания, параметров реставрации, консервации, воссоздания, ремонта и приспособления которых принимаются в порядке, установленном законодательством Российской Федерации об охране объектов культурного наследия;
- в границах территорий общего пользования;
- предназначенные для размещения линейных объектов и (или) занятые линейными объектами.
2. Градостроительные регламенты не устанавливаются для земель лесного фонда, земель, покрытых поверхностными водами, земель особо охраняемых природных территорий (за исключением земель лечебно-оздоровительных местностей и курортов), сельскохозяйственных угодий в составе земель сельскохозяйственного назначения.

Лист 1
Лист 2

Лист 1
Лист 2